

Ministero della Pesca

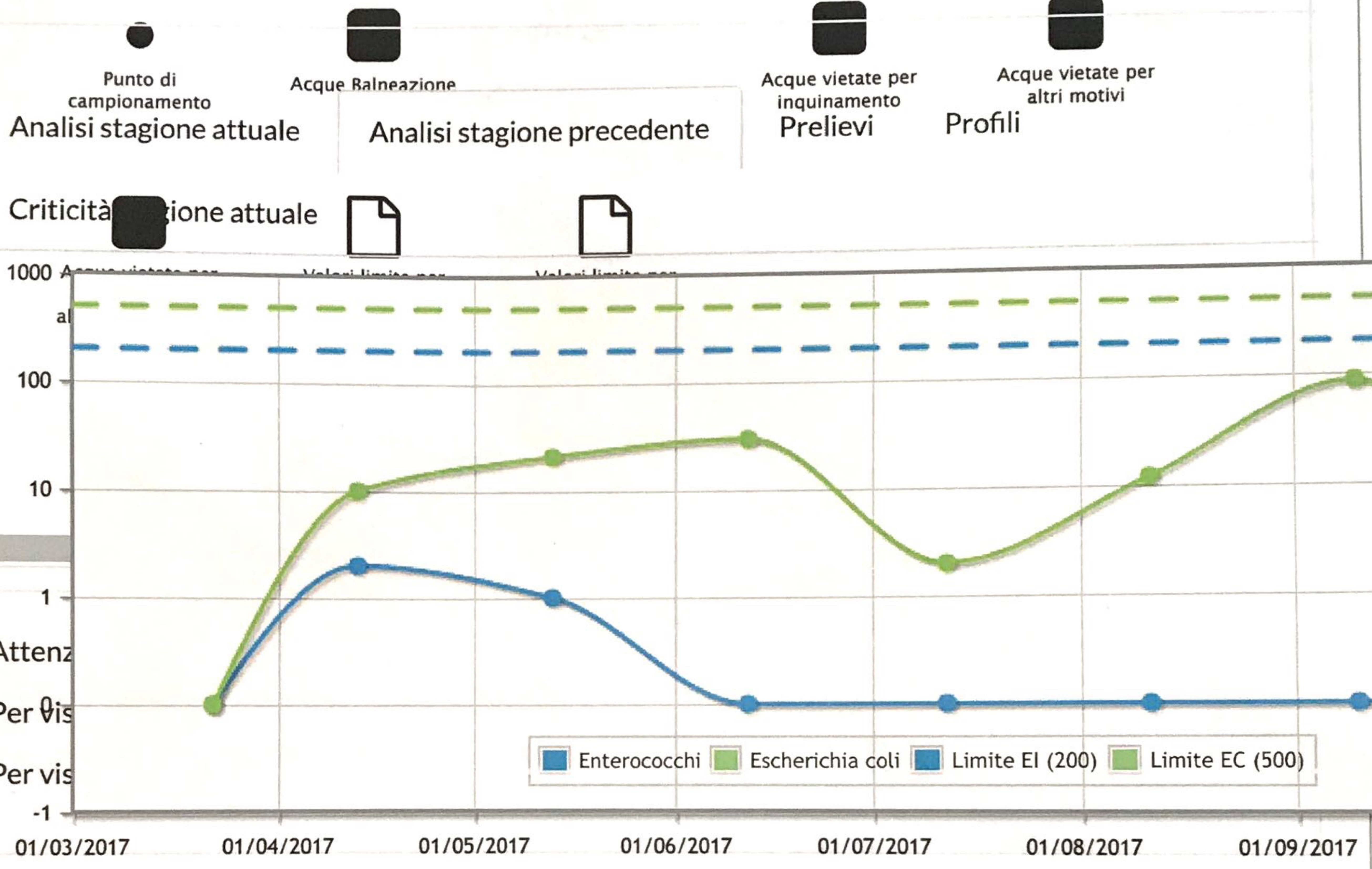
Lingua | Link Utili | Area Riservata | Version

FORTINO PENISOLA MAGNISI, Priolo Gargallo (SR)

Qualità dell'acqua: **ECCELLENTE**

Stato: **Balneabile**

Stagione balneare dal 01/04/2018 al 31/10/2018



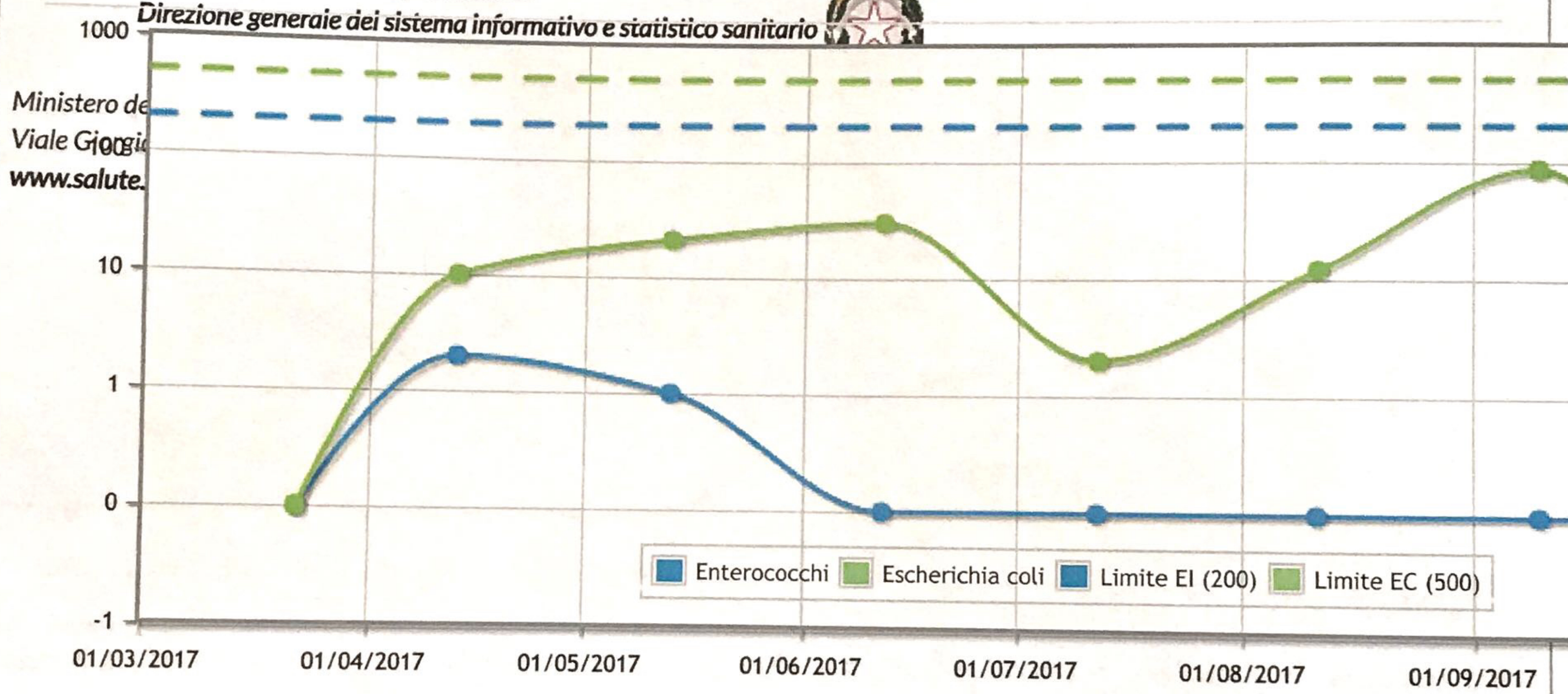


Qualità dell'acqua: **ECCELLENTE**

Aree adibite alla balneazione Stato: **Balneabile**
 Stagione balneare dal 01/04/2018 al 31/10/2018

Ordinanze sindacali di divieto alla balneazione

Analisi stagione attuale Analisi stagione precedente Prelievi Profili
 © 2014 Portale Acque - Testata di proprietà del Ministero della Salute
 Note Legali (notelegali.do)
 Criticità stagione attuale
 A cura di: Direzione generale della prevenzione
 Direzione generale del sistema informativo e statistico sanitario



Le analisi sono espresse in cfu/100ml o equivalente, rappresentate su scala logaritmica.
 Le linee tratteggiate rappresentano i valori limite dei parametri microbiologici. Il superamento di tali limiti determina il divieto di balneazione.

Close

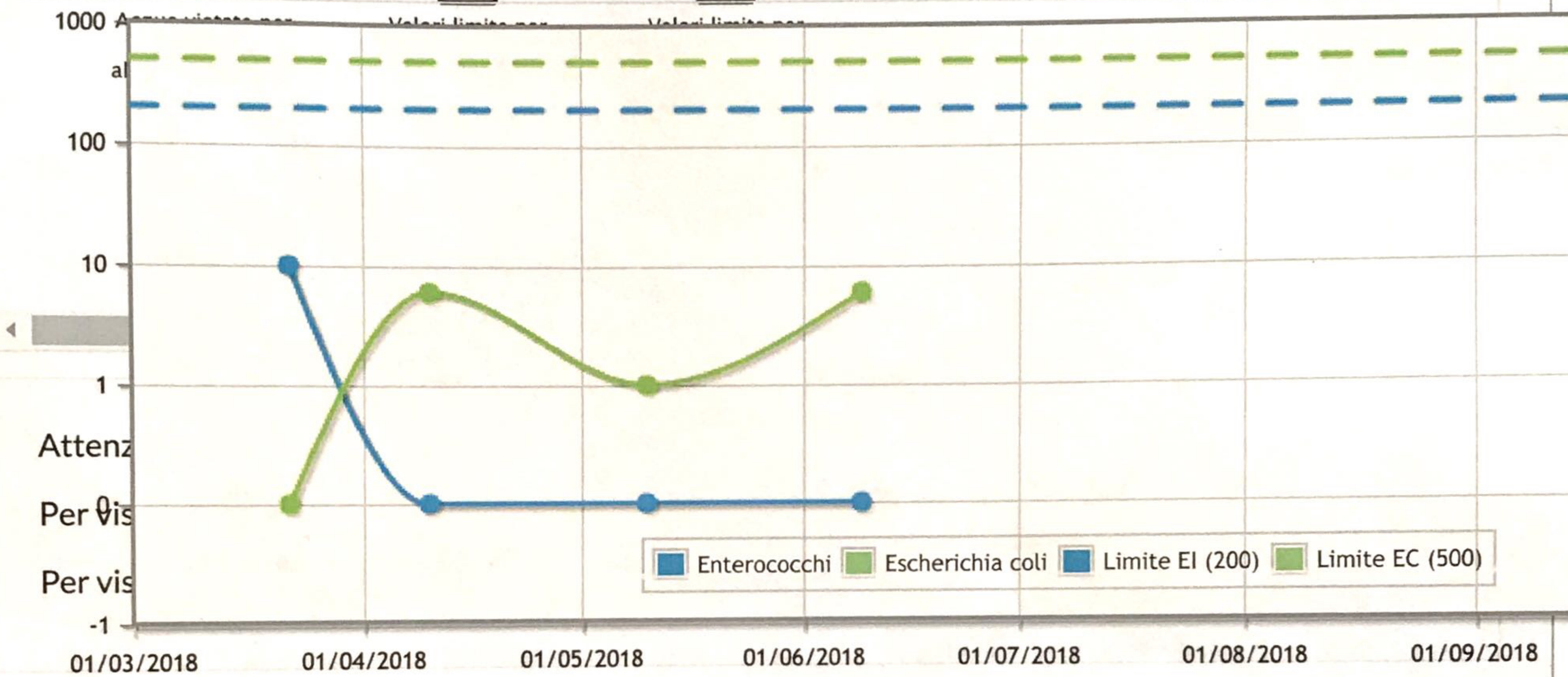
FORTINO PENISOLA MAGNISI, Priolo Gargallo (SR)

Qualità dell'acqua: **ECCELLENTE**

Stato: **Balneabile**

Stagione balneare dal 01/04/2018 al 31/10/2018

Punto di campionamento Acque Balneazione Acque vietate per inquinamento Acque vietate per altri motivi
Analisi stagione attuale Analisi stagione precedente Prelievi Profili
Criticità stagione attuale



Le analisi sono espresse in cfu/100ml o equivalenti e rappresentate sulla mappa. Le linee tratteggiate rappresentano i valori limite dei parametri microbiologici. Il superamento di tali limiti determina il divieto di balneazione.





Qualità dell'acqua: **ECCELLENTE**

Aree adibite alla balneazione

Stato: **Balneabile**

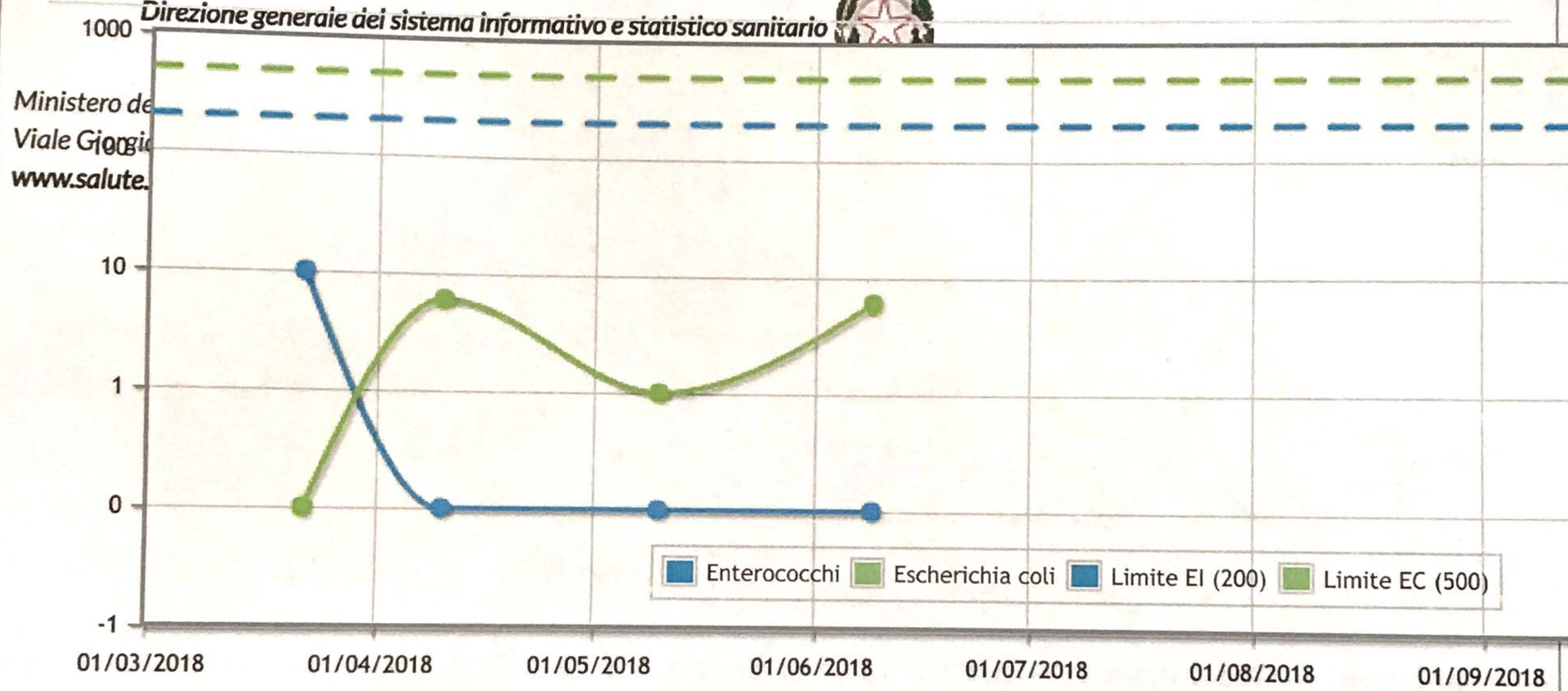
Stagione balneare dal 01/04/2018 al 31/10/2018

Ordinanze sindacali di divieto alla balneazione

Analisi stagione attuale Analisi stagione precedente Prelievi Profili
 © 2014 Portale Acque - Testata di proprietà del Ministero della Salute

Note Legali (notelegali.do)
 Criticità stagione attuale
 A cura di: Direzione generale della prevenzione

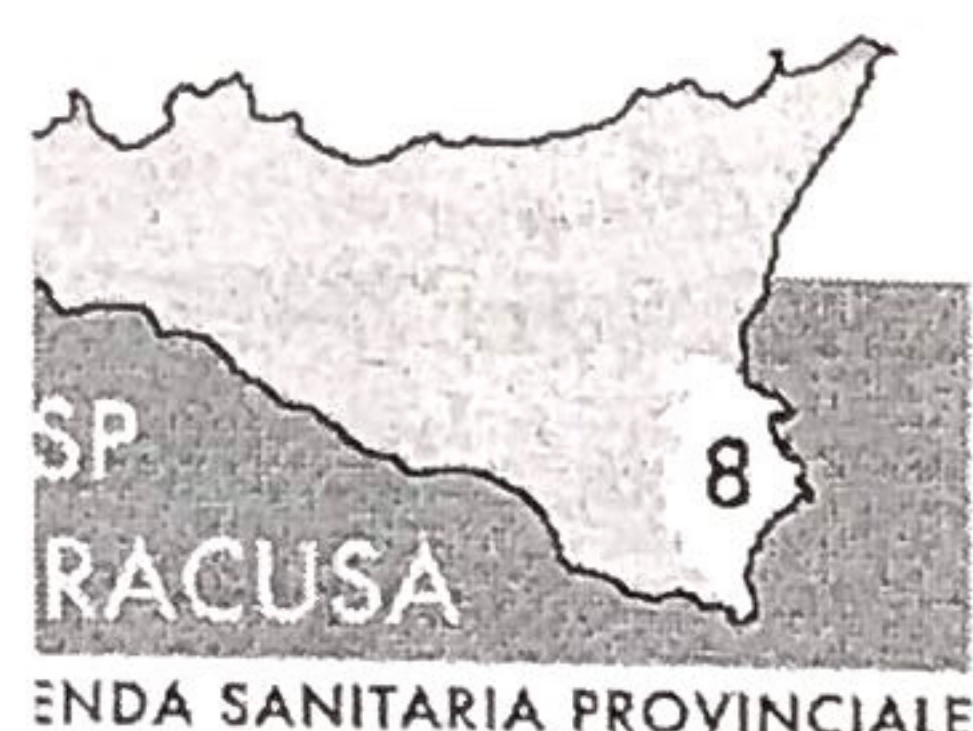
Direzione generale del sistema informativo e statistico sanitario



Le analisi sono espresse in cfu/100ml o equivalente, rappresentate su scala logaritmica.

Le linee tratteggiate rappresentano i valori limite dei parametri microbiologici. Il superamento di tali limiti determina il divieto di balneazione.

Close



REGIONE SICILIA
AZIENDA SANITARIA PROVINCIALE DI SIRACUSA
U.O.C. LABORATORIO DI SANITA' PUBBLICA

Via .Emilio Bufardeci, 22 - 96100 SIRACUSA - ☎ 0931/484424-484428- . 📠 0931/759050

Allegato n.1 alla nota prot n° 0637/LSP del 29/03/2018

COMUNE di PRIOLO GARGALLO

Tratti di mare e di costa non balneabili per inquinamento-Allegato 7/A

N	Descrizione zona	Comune	Lunghezza tratto (metri)	Direzione N-S-E-O	Coordinate geografiche WGS 84 a 4 cifre decimali			
					Inizio tratto		Fine tratto	
					Lat.	Long. E	Lat.	Long. E
2	Da 200 mt. Nord scarico Enel a confine Nord Comune Melilli (scarico Sardamag)	Priolo	2.100	N-S	37,1419	15,2199	37,1258	15,2244

Tratti di mare e di costa non balneabili per altri motivi -Allegato 7/B

N	Descrizione zona	Comune	Lunghezza tratto (metri)	Direzione N-S-E-O	Coordinate geografiche WGS 84 a 4 cifre decimali			
					Inizio tratto		Fine tratto	
					Lat.	Long. E	Lat.	Long. E
13	Da Vallone delle Nevi a faro penisola Manghisi - Zona portuale e industriale	Priolo	7.400	N-S	37,1772	15,2008	37,1575	15,2356
14	Da faro penisola Manghisi ad inizio recinzione ex Espesi - Vincolo Soprintendenza beni culturali e ambientali	Priolo	3.350	E-O	37,1575	15,2356	37,1517	15,2294

In base a quanto disposto all'art.3 del D.D.G. n.404/18, sono inoltre "non adibiti alla balneazione" tutti i tratti di mare e di costa interessati da ordinanze emesse da Autorità marittime, Autorità portuali, Autorità regionali ed Enti locali, in vigore alla data di emissione dell'ordinanza.

Comune di Priolo Gargallo - Prot. n. 144 del 29-03-2018 arrivo 03/04/12